

Číslo bodu	601	TÚ	2241	Kat. území	Milotice nad Opavou	Obec	Milotice nad Opavou
Stav bodu	V pořádku	Staničení	km 0.268				
ETRS89 φ		S-JTSK Y	520902.415				
λ		S-JTSK X	1077167.575				
H(el)		H(Bpv)	446.813				
Typ značky		Typ stabilizace		Určení polohy			
hřebová značka		kámen M2		MNC v roce 2019			
				Určení výšky			
Hlášení a změny:				N v roce 2019			
				Platnost bodu od: 25.11.2019			

Nárys nebo detail

km 0,268

Číslo bodu	602	TÚ	2241	Kat. území	Milotice nad Opavou	Obec	Milotice nad Opavou
Stav bodu	V pořádku	Staničení	km 0.380				
ETRS89 φ		S-JTSK Y	521014.968				
λ		S-JTSK X	1077192.065				
H(el)		H(Bpv)	446.837				
Typ značky		Typ stabilizace		Určení polohy			
hřebová značka		kámen M2		MNC v roce 2019			
				Určení výšky			
Hlášení a změny:				N v roce 2019			
				Platnost bodu od: 25.11.2019			

Nárys nebo detail

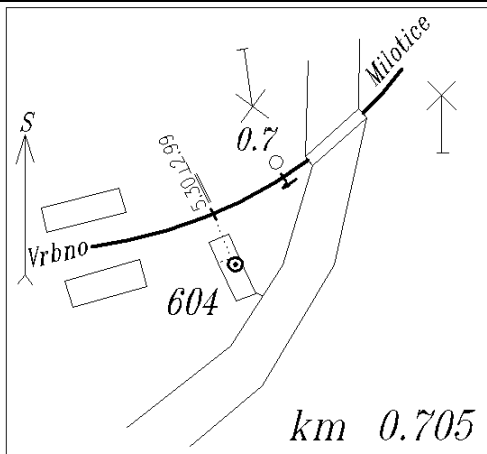
km 0.380

Číslo bodu	603	TÚ	2241	Kat. území	Milotice nad Opavou	Obec	Milotice nad Opavou
Stav bodu	V pořádku	Staničení	km 0.465				
ETRS89 φ		S-JTSK Y	521080.508				
λ		S-JTSK X	1077248.691				
H(el)		H(Bpv)	446.765				
Typ značky		Typ stabilizace		Určení polohy			
hřebová značka		kámen M2		MNC v roce 2019			
				Určení výšky			
Hlášení a změny:				N v roce 2019			
				Platnost bodu od: 25.11.2019			

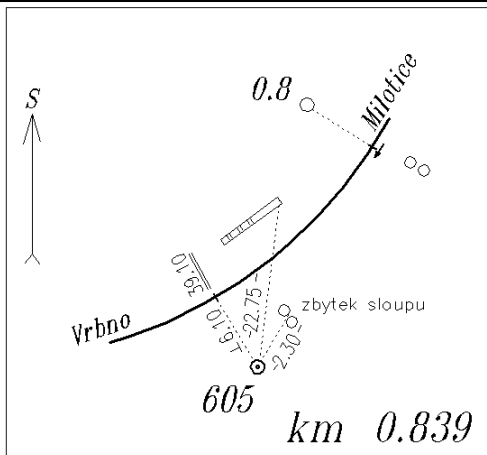
Nárys nebo detail

km 0.465

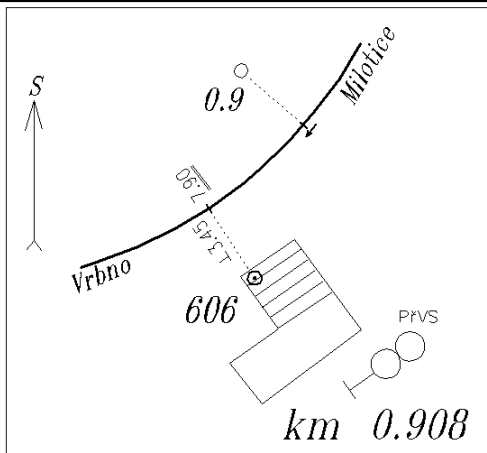
Číslo bodu	737	TÚ	2241	Kat. území	Milotice nad Opavou	Obec	Milotice nad Opavou
Stav bodu	V pořádku	Staničení	km 0.705				
ETRS89 φ		S-JTSK Y	521151.644				
λ		S-JTSK X	1077478.370				
H(el)		H(Bpv)	446.773				
Typ značky	Typ stabilizace	Určení polohy					
měřický hřeb	římsa propustku	GNSS v roce 2019					
			Určení výšky				
Hlášení a změny:			N v roce 2019				
			Platnost bodu od: 25.11.2019				



Číslo bodu	605	TÚ	2241	Kat. území	Milotice nad Opavou	Obec	Milotice nad Opavou
Stav bodu	V pořádku	Staničení	km 0.839				
ETRS89 φ		S-JTSK Y	521230.165				
λ		S-JTSK X	1077588.033				
H(el)		H(Bpv)	446.937				
Typ značky	Typ stabilizace	Určení polohy					
hřebcová značka	kámen M2	MNC v roce 2019					
			Určení výšky				
Hlášení a změny:			N v roce 2019				
			Platnost bodu od: 25.11.2019				

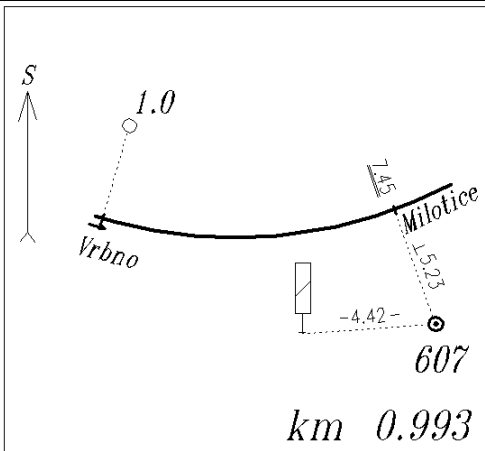


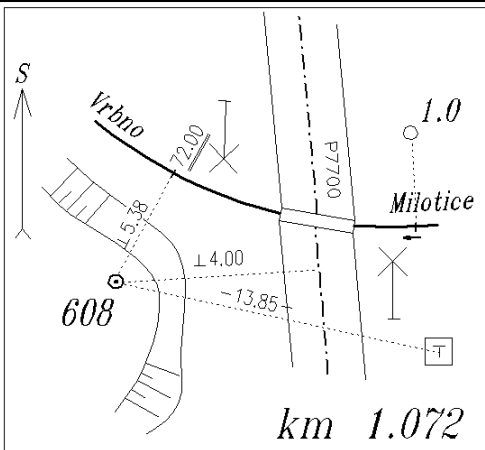
Číslo bodu	606	TÚ	2241	Kat. území	Milotice nad Opavou	Obec	Milotice nad Opavou
Stav bodu	V pořádku	Staničení	km 0.908				
ETRS89 φ		S-JTSK Y	521293.827				
λ		S-JTSK X	1077615.101				
H(el)		H(Bpv)	446.268				
Typ značky	Typ stabilizace	Určení polohy					
měřický hřeb	schodiště	MNC v roce 2019					
první stupeň schodiště			Určení výšky				
Hlášení a změny:			N v roce 2019				
			Platnost bodu od: 25.11.2019				



Geodetické údaje bodů ŽBP

NEŘÍZENÁ KOPIE

Číslo bodu	607	TÚ	2241	Kat. území	Milotice nad Opavou	Obec	Milotice nad Opavou
Stav bodu	V pořádku	Staničení	km 0.993				
ETRS89 φ		S-JTSK Y	521380.444				
λ		S-JTSK X	1077610.511				
H(el)		H(Bpv)	446.572				
Typ značky	Typ stabilizace		Určení polohy				
hřebková značka	kámen M2		MNC v roce 2019				
			Určení výšky				
Hlášení a změny:			N v roce 2019				
			Platnost bodu od: 25.11.2019				

Číslo bodu	608	TÚ	2241	Kat. území	Milotice nad Opavou	Obec	Milotice nad Opavou
Stav bodu	V pořádku	Staničení	km 1.072				
ETRS89 φ		S-JTSK Y	521446.628				
λ		S-JTSK X	1077563.281				
H(el)		H(Bpv)	446.890				
Typ značky	Typ stabilizace		Určení polohy				
hřebková značka	kámen M2		MNC v roce 2019				
			Určení výšky				
Hlášení a změny:			N v roce 2019				
			Platnost bodu od: 25.11.2019				